

# PRESENTASJONSREGLER: GRAVBARHET

## DATAEIER

Norges geologiske undersøkelse



## STATISK TEGNFORKLARING

### Gravbarhet





-  Gravbar, stabil grøft
-  Gravbar, ustabil grøft
-  Vanskelig gravbar
-  Ikke gravbar

## TEGNFORKLARING DETALJER

### Gravbarhet grense

| Klassenavn      | RGB-verdier     | Symbol  | Spørring                  |
|-----------------|-----------------|---|---------------------------|
| GeolAvgrLinje   | 130 - 130 - 130 |  | OBJTYPE = GeolAvgrLinje   |
| Dataavgrensning | 130 - 130 - 130 |  | OBJTYPE = Dataavgrensning |

### Gravbarhet

| Klassenavn             | RGB-verdier | Symbol  | Spørring                    |
|------------------------|-------------|---|-----------------------------|
| Gravbar, stabil grøft  | 229-221-207 |  | gravbarhet (GRAVBARHET) = 1 |
| Gravbar, ustabil grøft | 179-155-132 |  | gravbarhet (GRAVBARHET) = 2 |
| Vanskelig gravbar      | 127-90-68   |  | gravbarhet (GRAVBARHET) = 3 |
| Ikke gravbar           | 245-162-122 |  | gravbarhet (GRAVBARHET) = 4 |



### KARTLAG I TJENESTEN (VALGFRITT)

| Temakart                         | GetLegend Graphics  | Bilde   | Min.Scale | Max.Scale |
|----------------------------------|---------------------|---|-----------|-----------|
| MarineGrunnkartWMS<br>Gravbarhet | <a href="#">URL</a> | <ul style="list-style-type: none"><li>Gravbar, stabil grøft</li><li>Gravbar, ustabil grøft</li><li>Vanskelig gravbar</li><li>Ikke gravbar</li></ul> | 0         | 2 200 000 |

### LENKER/ANNET (VALGFRITT)

[SE KART](#)

[DIGITAL KARTOGRAFI](#)